

LROT 48./06/2021

SAMODZIELNY PUBLICZNY SZPITAL WOJEWÓDZKI w Zamościu KANCELARIA	Data wpływu ..... 2021-06-29
	Numer wpływu .....
	Dziś .....

Lublin, 25 czerwca 2021 r.

**Samodzielny Publiczny Szpital  
Wojewódzki im. Papieża Jana Pawła II  
ul. Aleje Jana Pawła II 10  
22-400 Zamość**

Pragnę poinformować, że w dniach 27-28 sierpnia 2021 roku Lubelska Regionalna Organizacja Turystyczna we współpracy z Powiatem Lubaczowskim oraz Podkarpacką Regionalną Organizacją Turystyczną planują organizację imprezy pn. „Festiwal Turystyki Rowerowej – Roztocze bez granic” na trasie: Janów Lubelski – Horyniec Zdrój.

Wydarzenie planowane jest jako rodzinna impreza rekreacyjno-turystyczna, promująca walory turystyczne Roztocza na terenie województwa lubelskiego i podkarpackiego. Przewidujemy, że w imprezie weźmie udział około 150 osób. Informacje dotyczące programu wydarzenia oraz trasy przejazdu są załącznikiem do pisma.

Lubelska Regionalna Organizacja Turystyczna zapewni obsługę ambulansu medycznego podczas całej trasy rajdu. W przypadku potrzeby udzielenia dodatkowych informacji prosimy o kontakt pod numerem telefonu 81 532 14 48 lub drogą mailową pod adresem [info@lrot.pl](mailto:info@lrot.pl)

Z poważaniem,

Dyrektor Biura LROT

  
Dorota Lachowska



Lubelska Regionalna Organizacja Turystyczna  
ul. Krakowskie Przedmieście 6, 20-002 Lublin  
tel. +48 81 532 14 48, e-mail: [info@lrot.pl](mailto:info@lrot.pl), [www.lrot.pl](http://www.lrot.pl)

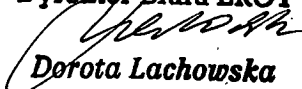


Lublin, dn. .... .czerwca 2021 r.

## ZOBOWIĄZANIE

W związku z realizacją imprezy pn. „Festiwal Turystyki Rowerowej - Roztocze bez granic” na trasie: Janów Lubelski – Horyniec Zdrój w dniach 27-28 sierpnia 2021 roku, organizator Lubelska Regionalna Organizacja Turystyczna zobowiązuje się do przywrócenia do pierwotnego stanu pasa drogowego na trasie przejazdu, przejścia lub miejsca pobytu uczestników imprezy, przywrócenia porządku po zakończeniu imprezy na całej długości trasy rajdu, a w przypadku uszkodzenia pasa drogowego lub urządzeń drogowych do ich bezzwłocznego naprawienia lub pokrycia kosztów naprawy.

**Dyrektor Biura LROT**

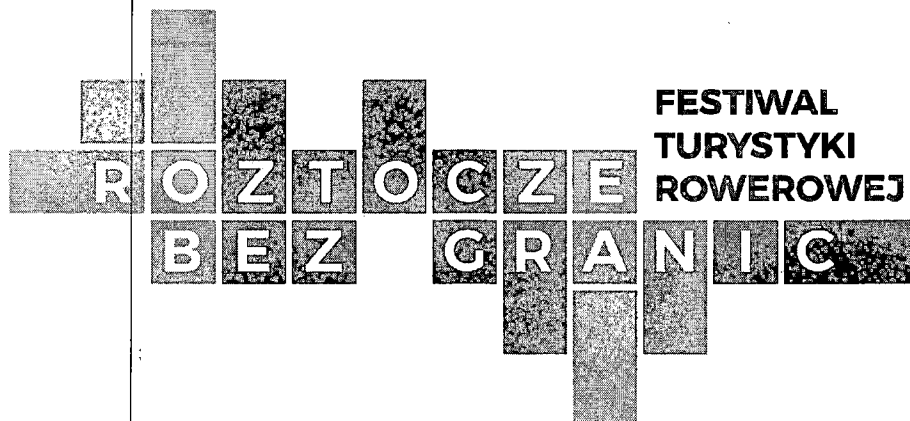


**Dorota Lachowska**



**Lubelska Regionalna Organizacja Turystyczna**  
ul. Krakowskie Przedmieście 6, 20-002 Lublin  
tel. +48 81 532 14 48, e-mail: info@lrot.pl, www.lrot.pl





## „FESTIWAL TURYSTYKI ROWEROWEJ – ROZTOCZE BEZ GRANIC”

na trasie Janów Lubelski – Zwierzyniec – Horyniec-Zdrój

27 – 28 sierpnia 2021

### Opis przebiegu trasy:

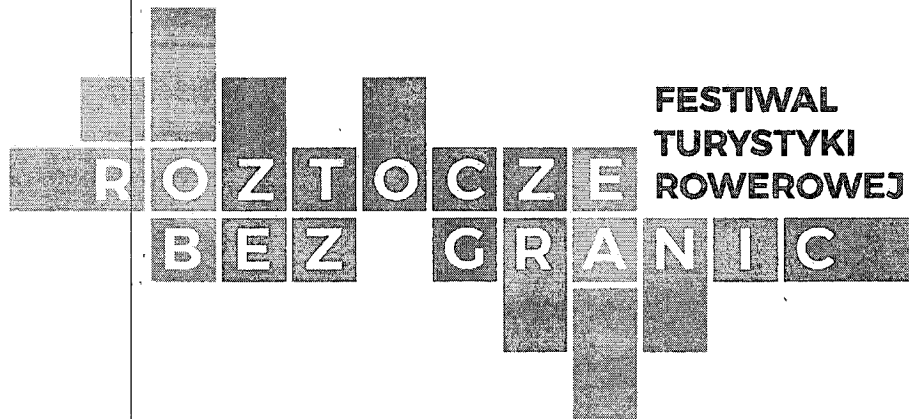
#### **Dzień I: Janów Lubelski – Zwierzyniec (75 km)**

Zbiórka i start rajdu planowany jest na terenie Parku Rekreacji Zoom Natury, przy pawilonach Laboratoriów Wiedzy w Janowie Lubelskim. Przejazd rozpoczyna się drogą gminną nr 108975 L (ul. Świerdzowa) oraz drogą powiatową nr 2833 L (ul. Turystyczna). Po przejechaniu około kilometra Rajd zjeżdża z ul. Turystycznej w prawo i kontynuuje jazdę drogą przez las w kierunku Uroczyska Kruczek. Po przekroczeniu rzeki Trzebiesz po drewnianym mostku, Rajd podąża zielonym szlakiem rowerowym do Rudzkiej Składnicy (Droga Pożarowa 15 i Droga Pożarowa 45), gdzie skręca w lewo i Drogą Szklarską dojeżdża do Ostoi Konia Biłgorajskiego w Szklarni, w której planowany jest około 15-minutowy postój. Następnie rowerzyści dojeżdżają do drogi powiatowej nr 2818 L (Szklarnia – Momoty Górne), skręcają w nią w prawo i po przejechaniu około 500 metrów skręcają w lewo w drogę powiatową nr 2820 L (Szklarnia – Flisy) jadąc do pomnika na Porytowym Wzgórzu. Po 15-minutowym postoju Rajd wyruszy drogą powiatową nr 2820 L do miejscowości Flisy, a następnie drogą powiatową nr 2823 L do miejscowości Krzemień Drugi, gdzie na skrzyżowaniu skręci w prawo w drogę gminną 108997 L w kierunku miejscowości Konstantów. Z miejscowości Konstantów drogą gminną nr 109004 L rowerzyści dojeżdżają do Dzwoli, gdzie planowany jest 15-minutowy postój w miejscowym parku. Z Dzwoli Rajd jedzie drogą powiatową nr 2825 L do Kocudzy II, dalej drogą gminną nr 109010 L oraz drogą gminną nr 109014 L do granicy gminy Frampol. Rowerzyści podążają drogą gminną nr 113363 L (ul. Graniczna, Gościniec Solski), dalej drogą gminną nr 109209 L (ul. Leśna) przez Cacanin, gdzie na skrzyżowaniu skręcają w prawo i ul. Leśną dojeżdżają do zalewu we Frampolu, gdzie odbędzie się 15-minutowy postój. Następnie rowerzyści kontynuują jazdę wzdłuż północnego brzegu zalewu, skręcają w lewo i dojeżdżają do ul. Fabryka. Skręcają w prawo i docierają do drogi gminnej nr 109211 L. Ponownie skręcają w prawo i dojeżdżają do miejscowości Sokołówka. Następnie drogami powiatowymi nr 2914 L oraz 2915 L jadą do Trzęsin, później drogą powiatową nr 2912 L i ponownie drogą powiatową nr 2915 L podążają w kierunku miejscowości Czarnystok. Skręcając w prawo w drogę powiatową nr 2919 L dojeżdżają do miejscowości Lipowiec, gdzie odbędzie się 1-godzinny postój połączony z posiłkiem. Po przerwie rowerzyści dojeżdżają do drogi wojewódzkiej nr 858 w miejscowości Panasówka, przecinają ją i jadą dalej do miejscowości Tereszpol-Zaorenda, gdzie przy kościele planowany jest 15-minutowy postój. Po postoju, rowerzyści wracają fragmentem drogi powiatowej nr 2919 L,

skręcają w prawo w drogę gminną nr 109346 L i dojeżdżają do miejscowości Szozdy. Skręcają w lewo w drogę powiatową nr 2947 L, którą podążają do Zwierzyńca. Pierwszy etap Rajdu zakończy się w parku Zwierzyńczyk, przy ul. Wachniewskiej (droga gminna nr 110803).

## **Dzień 2: Zwierzyniec – Józefów – Susiec (93.6 km)**

Zbiórka i start rajdu planowany jest w parku Zwierzyńczyk w Zwierzyńcu, przy ul. A. Wachniewskiej. Przejazd rozpoczyna się drogą gminną nr 110803 L (ul. Wachniewskiej) oraz drogą powiatową nr 2947 L (ul. Browarna, ul. Plażowa). Następnie przy Stawach Echo Rajd kontynuuje jazdę drogą leśną na szlaku rowerowym Green Velo. Po przejechaniu około 5 kilometrów rowerzyści dojeżdżają do Florianki – Stajennej Hodowli Koników Polskich, gdzie planowany jest 20-minutowy postój. Po wznowieniu jazdy Rajd kontynuuje przejazd wzdłuż szlaku Green Velo drogą leśną. Po dojechaniu do drogi powiatowej nr 2919 L Rajd podąża do skrzyżowania z drogą powiatową nr 2946 L, gdzie skręca w lewo. Od tego momentu peloton jedzie wzdłuż Centralnego Szlaku Rowerowego Roztocza, podążając drogą powiatową nr 2919 L w stronę Józefowa, przez Brzeziny i Tarnowolę do skrzyżowania z drogą wojewódzką nr 853. Kontynuując jazdę Centralnym Szlakiem Rowerowym Roztocza w okolicy zalewu w Józefowie rajd skręca w lewo i jedzie pomiędzy zbiornikami wodnymi do drogi gminnej nr 115087 L (ul. Słoneczna), a następnie drogą gminną nr 109464 L (ul. Źródłana). Na skrzyżowaniu peloton skręca w prawo w drogę powiatową nr 2950 L (ul. Leśna, Bartoszewskiego, Górnicza). Przejeżdżając ulicą Górniczą uczestnicy Rajdu skręca w prawo w drogę gminną nr 109472 L (ulicę Kamienna, ul. Rzeczpospolitej Józefowskiej) w kierunku kamieniołomu Babia Dolina, gdzie zaplanowany jest 20-minutowy postój. Po wznowieniu jazdy rajd powraca drogą gminną nr 109472 L (ulicą Kamienna, ul. Rzeczpospolitej Józefowskiej) do ulicy Górniczej i kontynuuje jazdę drogą powiatową nr 2950 L w kierunku Hamerni przez 5,1 km. W Hamerni na skrzyżowaniu drogi powiatowej nr 2950 L z drogą powiatową nr 2952 L Rajd skręca w prawo i podąża w kierunku Rezerwatu Czartowe Pole, gdzie na parkingu odbędzie się 20 min. postoju. Po przerwie rowerzyści kierują się drogą powiatową nr 2952 L do Suśca. W Suścu na skrzyżowaniu drogi powiatowej 2952 L z drogą gminną nr 111711 L i drogą powiatową nr 3546 L peloton skręca w prawo w drogę powiatową nr 3546 L. Następnie na skrzyżowaniu za rzeką Tanew peloton skręca w prawo w drogę dojazdową prowadzącą w kierunku Rezerwatu Nad Tanwią, gdzie zaplanowany jest ok. godzinny postój. Po wznowieniu przejazdu, rowerzyści będą jechać drogą dojazdową w kierunku drogi powiatowej nr 3546 L, gdzie skręca w prawo. Po przekroczeniu granicy województw lubelskiego i podkarpackiego, rowerzyści drogą powiatową nr 1634 R pojadą w kierunku Huty Różanieckiej. Po przejechaniu ok. 1 km odbędzie się 10 min postój na Garbie Huty Różanieckiej. Następnie rowerzyści kontynuują przejazd drogą powiatową i po przebyciu 4,4 km, przed Rudą Różaniecką skręcają w lewo i drogami Nadleśnictwa Narol i gminy Narol docierają do Narola na 10-minutowy postój. Przejazd przez Narol odbędzie się ul. Józefowską, ul. Kościelną oraz Rynek i ul. Lwowską (droga powiatowa nr 1644 R). Z ul. Lwowskiej Rajd skręca w prawo w drogę powiatową nr 1641 R. W miejscowości Dębiny rowerzyści skręcają w lewo w drogę powiatową nr 1642 R, a następnie drogą 1643 docierają do Woli Wielkiej, gdzie skręcają w prawo w drogę powiatową nr 1644 R w kierunku Werchraty. Po przejechaniu ok. 3 kilometrów Rajd skręca w prawo w drogę Nadleśnictwa Narol i po przejechaniu 1,5 kilometra, w okolicy Wielkiego Działu zaplanowano 30-minutowy postój. Kontynuując jazdę drogą Nadleśnictwa, a następnie gminy Narol, fragmentem drogi gminy Horyniec-Zdrój oraz drogą powiatową nr 2409 R docierają do Starego Brusna na kolejny, tym razem ok. 20-minutowy postój przy zabytkowym cmentarzu. Dwa kilometry dalej, w miejscowości Nowe Brusno, przy cerkwi odbędzie się 10-minutowy postój. Po skręceniu w lewo rowerzyści drogą powiatową nr 1662 R docierają do Horyńca-Zdroju. Dojazd na metę zlokalizowaną w Parku Zdrojowym odbędzie się ul. Rolną (droga gminna) oraz ul. Myśliwską (droga powiatowa nr 1661 R).



## FESTIWAL TURYSTYKI ROWEROWEJ „ROZTOCZE BEZ GRANIC”

na trasie Janów Lubelski – Zwierzyniec – Horyniec-Zdrój

27 – 28 sierpnia 2021

### Dzień I: Janów Lubelski – Frampol - Zwierzyniec

Dystans: 75 km

09.30 – zbiórka i rejestracja uczestników, Janów Lubelski, Zoom Natury

10.00 – START Janów Lubelski, Zoom Natury 0 km

11.00 – Szklarnia – Ostoja Konika Biłgorajskiego, postój 10 km

11.15 – wyjazd

11.45 – Porytowe Wzgórze – pomnik, postój 7 km

12.00 – wyjazd

13.00 – Dzwola – park, postój 12 km

13.15 – wyjazd

14.00 – Frampol – zalew, postój 10 km

14.15 – wyjazd

15.30 – Lipowiec, postój – posesja 18 km

16.30 – wyjazd

17.00 – Teresopol-Zaorenda – kościół, postój 7 km

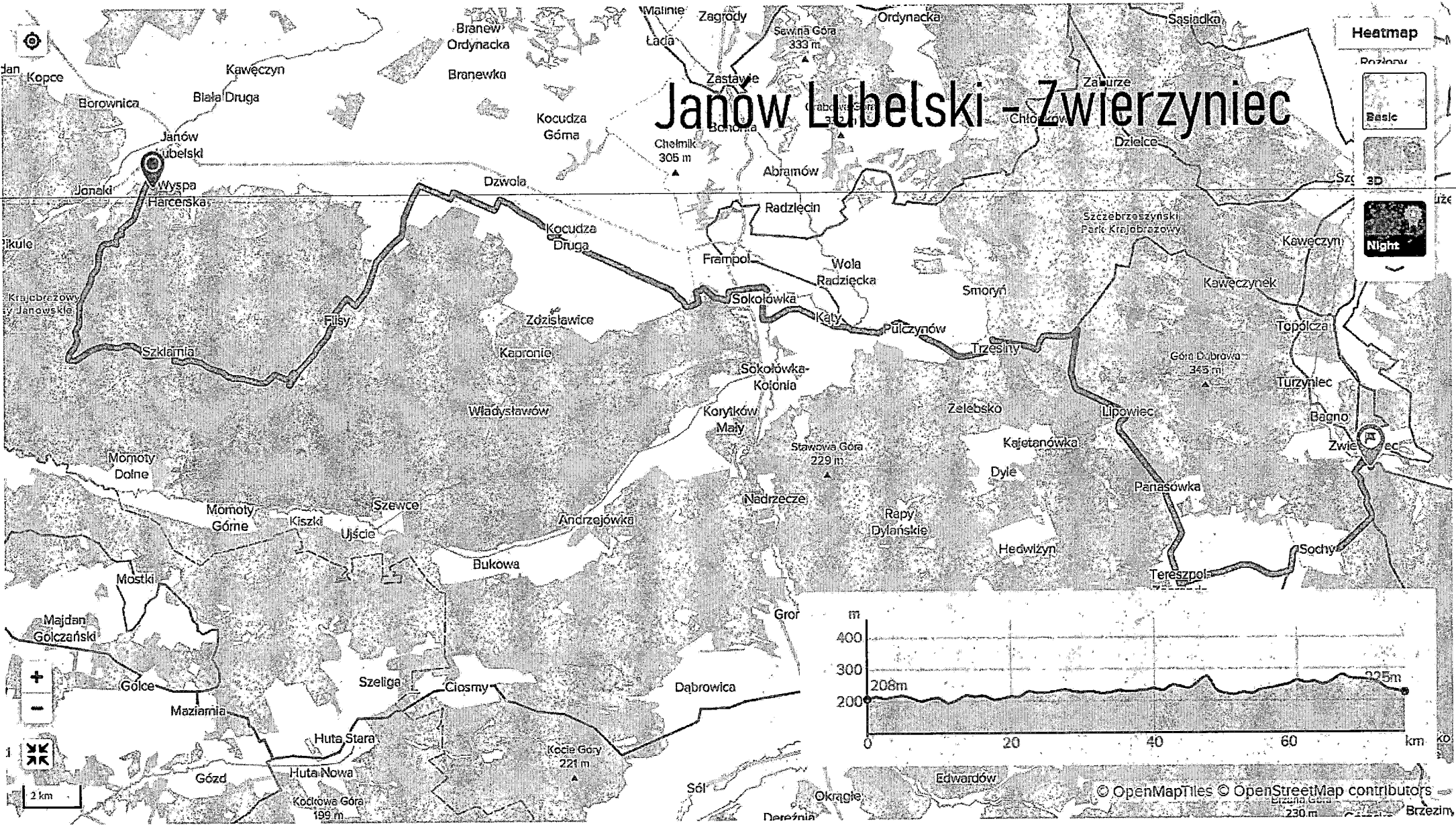
17.15 – wyjazd

18.15 – META Zwierzyniec, Park Zwierzynicki 11 km

## Dzień II: Zwierzyniec – Horyniec Zdrój

Dystans: 93.6 km

09.00 – START Zwierzyniec, Park Zwierzyńczyk	0 km
09.30 – Florianka, Stajenna Hodowla Koników Polskich, postój	8.0 km
09.50 – wyjazd	
11.00 – Józefów, kamieniołom Babia Dolina, postój	14.0 km
11.20 – wyjazd	
12.00 – Rezerwat Czartowe Pole, postój	8.0 km
12.20 – wyjazd	
13.20 – Susiec, Rezerwat Nad Tanwią, postój - posiłek	13.0 km
14.20 – wyjazd	
14.25 – granica województwa	1.1 km
14.30 – Huta Różaniecka – garb Huty Różanieckiej, postój	1.0 km
14.40 – wyjazd	
15.40 – Narol – Rynek w Narolu, postój	16.0 km
15.50 – wyjazd	
16.40 – Wielki Dział (schrony linii Mołotowa), postój	12.6 km
17.10 – wyjazd	
17.45 – Stare Brusno – zabytkowy cmentarz, postój	9.4 km
18.05 – wyjazd	
18.15 – Nowe Brusno – cerkiew pw. św. Paraskewy, postój	2.2 km
18.25 – wyjazd	
19.00 – META – Horyniec-Zdrój, Park Zdrojowy	8.3 km



# Janów Lubelski - Zwierzyniec

Heatmap  
Day  
Basic  
3D  
Night

